PRILOGA 1A

NASLOVNA STRAN
PROJEKTNE DOKUMENTACIJE

INVESTITOR		
INVESTITOR 1		
ime in priimek ali naziv družbe		**OBČINA PREVALJE**
naslov ali poslovni naslov družbe		**TRG 2A, 2391 PREVALJE**
INVESTITOR 2		
ime in priimek ali naziv družbe		
naslov ali poslovni naslov družbe		
INVESTITOR 3		
ime in priimek ali naziv družbe		
naslov ali poslovni naslov družbe		
PODATKI O GRADNJI		
naziv gradnje		**SANACIJA PLAZU NA JP 851 541 (CESTA NA POKOPALIŠČE SV. BARBARE)**
naziv gradnje se določi po namenu glavnega objekta		
VRSTE GRADNJE	☑	**NOVOGRADNJA - NOVOZGRAJEN OBJEKT**
označiti vse ustrezne vrste gradnje	☐	**NOVOGRADNJA - PRIZIDAVA**
	☑	**REKONSTRUKCIJA**
	☐	**SPREMEMBA NAMEMBNOSTI**
	☐	**ODSTRANITEV CELOTNEGA OBJEKTA**
	☐	**LEGALIZACIJA**
	☐	**MANJŠA REKONSTRUKCIJA**
PODATKI O PROJEKTNI DOKUMENTACIJI		
vrsta dokumentacije (DPP, DGD, PZI, PZO, PID, DL)		**PZI (projektna dokumentacija za izvedbo gradnje)**
številka projekta		**52/2025**
datum izdelave		**januar 2026**
datum spremembe		
PODATKI O PROJEKTANTU		
projektant (naziv družbe)		**JC BIRO, JERNEJ CILENŠEK S.P.**
naslov		**PREČNA POT 16, 3312 PREBOLD**
odgovorna oseba projektanta		**JERNEJ CILENŠEK, dipl.inž.gradb.**
podpis odgovorne osebe projektanta		
PODATKI O IZDELOVALCU OSNOVNEGA PRIKAZA / NAČRTA		
izdelovalec osnovnega prikaza / načrta		**Blaž Blažič, univ.dipl.inž.vod.in kom.inž.**
identifikacijska številka		**IZS G-3931**
projektant izdelovalca osnovnega načrta (naziv družbe)		**JC BIRO, JERNEJ CILENŠEK S.P.**
naslov		**PREČNA POT 16, 3312 PREBOLD**
PODATKI O VODJI PROJEKTIRANJA		
VODJA PROJEKTIRANJA		**Blaž Blažič, univ.dipl.inž.vod.in kom.inž.**
identifikacijska številka		**IZS G-3931**
podpis vodje projektiranja		

PRILOGA 1B

UDELEŽENI STROKOVNJAKI PRI PROJEKTIRANJU

UDELEŽENI STROKOVNJAKI PRI PROJEKTIRANJU	
POOBLAŠČENI ARHITEKTI	
ime in priimek, strokovna izobrazba, identifikacijska številka	
navedba gradiv, ki so jih izdelali	
POOBLAŠČENI INŽENIRJI S PODROČJA GRADBENIŠTVA	
ime in priimek, strokovna izobrazba, identifikacijska številka	**Blaž Blažič, univ.dipl.inž.vki, IZS G-3931**
navedba gradiv, ki so jih izdelali	**2 Načrt s področja gradbeništva**
POOBLAŠČENI INŽENIRJI S PODROČJA ELEKTROTEHNIKE	
ime in priimek, strokovna izobrazba, identifikacijska številka	
navedba gradiv, ki so jih izdelali	
POOBLAŠČENI INŽENIRJI S PODROČJA STROJNIŠTVA	
ime in priimek, strokovna izobrazba, identifikacijska številka	
navedba gradiv, ki so jih izdelali	
POOBLAŠČENI INŽENIRJI S PODROČJA TEHNOLOGIJE	
ime in priimek, strokovna izobrazba, identifikacijska številka	
navedba gradiv, ki so jih izdelali	
POOBLAŠČENI INŽENIRJI S PODROČJA POŽARNE VARNOSTI	
ime in priimek, strokovna izobrazba, identifikacijska številka	
navedba gradiv, ki so jih izdelali	
POOBLAŠČENI INŽENIRJI S PODROČJA GEOTEHNOLOGIJE IN RUDARSTVA	
ime in priimek, strokovna izobrazba, identifikacijska številka	
navedba gradiv, ki so jih izdelali	
POOBLAŠČENI INŽENIRJI S PODROČJA GEODEZIJE	
ime in priimek, strokovna izobrazba, identifikacijska številka	**Peter Jalovec, inž.geod., IZS Geo0369**
navedba gradiv, ki so jih izdelali	**8 Načrt s področja geodezije**
POOBLAŠČENI INŽENIRJI S PODROČJA PROMETNEGA INŽENIRSTVA	
ime in priimek, strokovna izobrazba, identifikacijska številka	
navedba gradiv, ki so jih izdelali	
POOBLAŠČENI KRAJINSKI ARHITEKTI	
ime in priimek, strokovna izobrazba, identifikacijska številka	
navedba gradiv, ki so jih izdelali	
POOBLAŠČENI PROSTORSKI NAČRTOVALCI	
ime in priimek, strokovna izobrazba, identifikacijska številka	
navedba gradiv, ki so jih izdelali	
STROKOVNJAKI DRUGIH STROK	
ime in priimek, strokovna izobrazba	
navedba gradiv, ki so jih izdelali	

Neustrezno izpustiti ali po potrebi dodati vrstice.

Pri DPP, DGD se kot "gradiva, ki so jih izdelali" navedejo kakršna koli gradiva, ki jih vodja projektiranja uporabi pri pripravi zbirnega prikaza (skice, risbe, detajli, izračuni, strokovne podlage, ki jih pred izdelavo zahtevajo področni predpisi, npr. geodetski načrt, geomehansko poročilo), vključno s tehničnimi prikazi; pri PZI, PID se navedejo načrti, pri PZO, DL tehnični prikazi oz. posnetki obstoječega stanja.

PRILOGA 1C

NASLOVNA STRAN NAČRTA

Vodilni načrt

PODATKI O GRADNJI		
naziv gradnje		**SANACIJA PLAZU NA JP 851 541 (CESTA NA POKOPALIŠČE SV. BARBARE)**
kratek opis gradnje		**Investitor Občina Prevalje želi na obravnavanem območju sanirati obstoječ plaz in parkirišče pri pokopališču za objekt »SANACIJA PLAZU NA JP 851 541 (CESTA NA POKOPALIŠČE SV. BARBARE)«. Znotraj območja je predvidena:** **-Sanacija plazu** **-Sanacija obstoječega parkirišča pri pokopališču** **V času močnega neurja in poplav 4. avgusta 2023 je prišlo do poškodb in plazenja zaledne brežine na JP 851541. Na dan 4. avgusta 2023 je bilo na obravnavanem predelu obsežno deževje in posledično poplave, kjer beležimo tudi 500 letne vode. Posledica prekomernih vod in naraslih hudourniških potokov so med drugimi tudi usadi in plazovi na tem območju.**
VRSTE GRADNJE *označiti vse ustrezne vrste gradnje*	☑	**NOVOGRADNJA - NOVOZGRAJEN OBJEKT**
	☐	**NOVOGRADNJA - PRIZIDAVA**
	☑	**REKONSTRUKCIJA**
	☐	**SPREMEMBA NAMEMBNOSTI**
	☐	**ODSTRANITEV CELOTNEGA OBJEKTA**
	☐	**LEGALIZACIJA**
	☐	**MANJŠA REKONSTRUKCIJA**
PODATKI O PROJEKTNI DOKUMENTACIJI		
vrsta dokumentacije		**PZI (projektna dokumentacija za izvedbo gradnje)**
številka projekta		**52/2025**
PODATKI O NAČRTU		
strokovno področje načrta		**Vodilni načrt**
naziv načrta		**Vodilni načrt**
številka načrta		**52/2025**
datum izdelave		**januar 2026**
datum spremembe		
PODATKI O PROJEKTANTU NAČRTA		
projektant načrta (naziv družbe)		**JC BIRO, JERNEJ CILENŠEK S.P.**
naslov		**PREČNA POT 16, 3312 PREBOLD**
odgovorna oseba projektanta načrta		**JERNEJ CILENŠEK, dipl.inž.gradb.**
podpis odgovorne osebe projektanta načrta		
PODATKI O IZDELOVALCU NAČRTA		
ime in priimek pooblaščenega arhitekta, pooblaščenega inženirja		**Blaž Blažič, univ.dipl.inž.vod.in kom.inž.**
identifikacijska številka		**IZS G-3931**
podpis pooblaščenega arhitekta, pooblaščenega inženirja		

PRILOGA 2C

IZJAVA PROJEKTANTA NAČRTA IN POOBLAŠČENEGA STOKOVNJAKA, KI JE IZDELAL NAČRT V PZI IN PID

PROJEKTANT NAČRTA	
projektant načrta (naziv družbe)	**JC BIRO, JERNEJ CILENŠEK S.P.**
naslov	**PREČNA POT 16, 3312 PREBOLD**
odgovorna oseba projektanta načrta	**JERNEJ CILENŠEK, dipl.inž.gradb.**

IN POOBLAŠČENI STROKOVNJAK, KI JE IZDELAL NAČRT	
pooblaščeni strokovnjak	**Blaž Blažič, univ.dipl.inž.vod.in kom.inž.**

IZJAVLJAVA:

da načrt

vrsta dokumentacije	**PZI (projektna dokumentacija za izvedbo gradnje)**
strokovno področje načrta	**Vodilni načrt**
naziv načrta	**Vodilni načrt**
številka načrta	**52/2025**
datum izdelave	**januar 2026**

upošteva relevantne predpise in druge normativne dokumente ter da so upoštevane ustrezne bistvene in druge zahteve.

pooblaščeni strokovnjak	**Blaž Blažič, univ.dipl.inž.vod.in kom.inž.**
identifikacijska številka	**IZS G-3931**
podpis pooblaščenega strokovnjaka	
odgovorna oseba projektanta načrta	**JERNEJ CILENŠEK, dipl.inž.gradb.**
podpis odgovorne osebe projektanta načrta	

PRILOGA 4A

SPLOŠNI PODATKI O GRADNJI

PODATKI O GRADNJI	
naziv gradnje	**SANACIJA PLAZU NA JP 851 541 (CESTA NA POKOPALIŠČE SV. BARBARE)**
kratek opis gradnje	**Investitor Občina Prevalje želi na obravnavanem območju sanirati obstoječ plaz in parkirišče pri pokopališču za objekt »SANACIJA PLAZU NA JP 851 541 (CESTA NA POKOPALIŠČE SV. BARBARE)«. Znotraj območja je predvidena: -Sanacija plazu -Sanacija obstoječega parkirišča pri pokopališču V času močnega neurja in poplav 4. avgusta 2023 je prišlo do poškodb in plazenja zaledne brežine na JP 851541. Na dan 4. avgusta 2023 je bilo na obravnavanem predelu obsežno deževje in posledično poplave, kjer beležimo tudi 500 letne vode. Posledica prekomernih vod in naraslih hudourniških potokov so med drugimi tudi usadi in plazovi na tem območju.**
navedba objektov in njihovih značilnosti	
glavni objekt, če je določen	**PODPORNA KONSTRUKCIJA**
klasifikacija objekta po CC-SI	**24205 Objekti za preprečitev zdrsa in ograditev**
pripadajoči objekti	**Parkirišče, lokalna cesta**
naštej	
objekt z vplivi na okolje	**NE**
kratek opis spremembe zaradi večjih odstopanj od gradbenega dovoljenja	
izpolniti, če gre za spremembo gradbenega dovoljenja	
kratek opis pripravljalnih del	
izpolniti, če gre za dokumentacijo, ki se nanaša samo na pripravljalna dela	
PROSTORSKI AKT	
prostorski akt	
EUP	
namenska raba	
URBANISTIČNI KAZALCI	
Samo za stavbe v DGD.	
a) površine pod stavbami	
b) površine pod pripadajočimi pomožnimi objekti, ki so stavbe	
c) utrjene zunanje površine (promet, komunala, tehnične površine)	
d) utrjene zunanje površine (bivanje na prostem)	
e) površine raščenega dela	
velikost gradbene parcele (a + b + c + d + e)	
zazidana površina	
bruto tlorisna površina vseh stavb	
faktor prekritih površin (FPP)	
faktor raščenih površin (FRP)	
faktor utrjenih zunanjih površin (FU)	
faktor utrjenih bivalnih površin (FU-B)	
faktor utrjenih prometnih, komunalnih in tehničnih površin (FU-P)	
faktor zazidanosti (FZ)	
faktor izrabe (FI)	
drugi podatki o gradbeni parceli v skladu z zakonom o urejanju prostora	

K DOKUMENTACIJI JE TREBA PRIDOBITI NASLEDNJA MNENJA

izpolniti v DPP, DGD in PZI, če je za poseg relevantno

SKLADNOST S PROSTORSKIMI AKTI	
OBČINA	**SKLADNOST S PROSTORSKIMI AKTI**

VAROVANA, VARSTVENA IN OGROŽENA OBMOČJA, VODNA IN PRIOBALNA ZEMLJIŠČA

VAROVALNI PASOVI INFRASTRUKTURE	
FEKALNE VODE	**MNENJE**
METEORNE VODE	**MNENJE**
JAVNE CESTE	**MNENJE ZA GRADNJO Z VIDIKA VAROVANJA JAVNIH CEST**

PRIKLJUČEVANJE NA INFRASTRUKTURO	
FEKALNE VODE	**MNENJE ALI SOGLASJE ZA PRIKLJUČITEV**
DOSTOP	**MNENJE ALI SOGLASJE ZA PRIKLJUČITEV**

DRUGA MNENJA	
DRUGO (NAVEDI)	**MNENJE**

PRILOGA 4B

PODATKI O STAVBAH, GRADBENO INŽENIRSKIH OBJEKTIH IN ZUNANJI UREDITVI

podatki se vpisujejo za vsak objekt posebej, pri čemer se uporabi ustrezna predloga glede na vrsto objekta (stavbe, gradbeno inženirski objekti, zunanja ureditev)

GRADBENI INŽENIRSKI OBJEKT 1

rubriko dodati za vsak gradbeno inženirski objekt posebej

OSNOVNI PODATKI O GRADBENO INŽENIRSKEM OBJEKTU

imenovanje objekta	**KAMNITI OPORNI ZID**
kratek opis objekta	**Kamniti oporni zid za stabilizacijo plazovitega pobočja.**
v opisu objekta se navedejo podatki, pomembni za presojo mnenjedajalcev in upravnega organa	
klasifikacija po CC-SI	**24205 Objekti za preprečitev zdrsa in ograditev**
glavni ali pripadajoči objekt	**glavni objekt**
vrsta gradnje	**novogradnja - novozgrajen objekt**
zahtevnost objekta	**manj zahteven**
razvrstitev glede na požarno zahtevnost	**požarno manj zahteven objekt**
razvrstitev glede na univerzalno graditev in rabo objektov	

ZNAČILNOSTI ZA GRADBENO INŽENIRSKE OBJEKTE

višina	
širina	
globina	
dolžina	**65 m**
nosilni razpon	
bruto tlorisna površina	
bruto prostornina	
opis zmogljivosti (pretok, tlak, premer, napetost, PE ipd.)	

NAVEDBA PODLAG ZA PROJEKTIRANJE

Samo v PZI, navede se ali so bile pri projektiranju uporabljene tehnične smernice oziroma zadnje stanje gradbene tehnike.

uporaba evrokodov ali drugih pravil v zvezi z zagotavljanjem mehanske odpornosti in stabilnosti pri projektiranju	
druge tehnične smernice	

GRADBENA PARCELA

samo v DGD

velikost gradbene parcele m2	**0,0 m2**

seštevek območij gradbene parcele (A+B+C)

GRADBENA PARCELA - ENA ALI VEČ PARCEL

k. o.	parc. št.	parcela m^2	območje gradbene parcele m^2
893 - Zagrad	**340/13**		

po potrebi dodati vrstice in posodobiti avtomatično seštevanje **0,0 m2**

GRADBENA PARCELA - OBMOČJA STVARNE SLUŽNOSTI

k. o.	parc. št.	parcela m^2	območje gradbene parcele m^2

po potrebi dodati vrstice in posodobiti avtomatično seštevanje **0,0 m2**

GRADBENA PARCELA - OBMOČJA STAVBNIH PRAVIC

k. o.	parc. št.	parcela m^2	območje gradbene parcele m^2

po potrebi dodati vrstice in posodobiti avtomatično seštevanje **0,0 m2**

ODMIKI OD SOSEDNJIH ZEMLJIŠČ

samo v DGD in PZI

k. o.	parc. št.	odmik v m (0,0)

po potrebi dodati vrstico

GRADBENI INŽENIRSKI OBJEKT 2

rubriko dodati za vsak gradbeno inženirski objekt posebej

OSNOVNI PODATKI O GRADBENO INŽENIRSKEM OBJEKTU

imenovanje objekta	**PILOTNA STENA**
kratek opis objekta	**Pilotna stena za stabilizacijo plazovitega območja ter utrditev povozne površine.**

v opisu objekta se navedejo podatki, pomembni za presojo mnenjedajalcev in upravnega organa

klasifikacija po CC-SI	**24205 Objekti za preprečitev zdrsa in ograditev**
glavni ali pripadajoči objekt	**glavni objekt**
vrsta gradnje	**novogradnja - novozgrajen objekt**
zahtevnost objekta	**manj zahteven**
razvrstitev glede na požarno zahtevnost	**požarno manj zahteven objekt**
razvrstitev glede na univerzalno graditev in rabo objektov	

ZNAČILNOSTI ZA GRADBENO INŽENIRSKE OBJEKTE

višina	
širina	
globina	
dolžina	**69 m**
nosilni razpon	
bruto tlorisna površina	
bruto prostornina	
opis zmogljivosti (pretok, tlak, premer, napetost, PE ipd.)	

NAVEDBA PODLAG ZA PROJEKTIRANJE

Samo v PZI, navede se ali so bile pri projektiranju uporabljene tehnične smernice oziroma zadnje stanje gradbene tehnike.

uporaba evrokodov ali drugih pravil v zvezi z zagotavljanjem mehanske odpornosti in stabilnosti pri projektiranju	
druge tehnične smernice	

GRADBENA PARCELA

samo v DGD

velikost gradbene parcele m2	**0,0 m2**
seštevek območij gradbene parcele (A+B+C)	

GRADBENA PARCELA - ENA ALI VEČ PARCEL

k. o.	parc. št.	parcela m^2	območje gradbene parcele m^2
893 - Zagrad	**340/13**		
893 - Zagrad	**331/3**		
893 - Zagrad	**331/1**		
893 - Zagrad	**340/12**		
893 - Zagrad	**352/5**		

po potrebi dodati vrstice in posodobiti avtomatično seštevanje **0,0 m2**

GRADBENA PARCELA - OBMOČJA STVARNE SLUŽNOSTI

k. o.	parc. št.	parcela m^2	območje gradbene parcele m^2

po potrebi dodati vrstice in posodobiti avtomatično seštevanje **0,0 m2**

GRADBENA PARCELA - OBMOČJA STAVBNIH PRAVIC

k. o.	parc. št.	parcela m^2	območje gradbene parcele m^2

po potrebi dodati vrstice in posodobiti avtomatično seštevanje **0,0 m2**

ODMIKI OD SOSEDNJIH ZEMLJIŠČ

samo v DGD in PZI

k. o.	parc. št.	odmik v m (0,0)

po potrebi dodati vrstico

GRADBENI INŽENIRSKI OBJEKT 3

rubriko dodati za vsak gradbeno inženirski objekt posebej

OSNOVNI PODATKI O GRADBENO INŽENIRSKEM OBJEKTU

imenovanje objekta	**PARKIRIŠČE**
kratek opis objekta	**Parkirišče za osebna vozila**

v opisu objekta se navedejo podatki, pomembni za presojo mnenjedajalcev in upravnega organa

klasifikacija po CC-SI	**21122 Parkirišča izven vozišča**
glavni ali pripadajoči objekt	**pripadajoči objekt**
vrsta gradnje	**rekonstrukcija**
zahtevnost objekta	**manj zahteven**
razvrstitev glede na požarno zahtevnost	**požarno manj zahteven objekt**
razvrstitev glede na univerzalno graditev in rabo objektov	

ZNAČILNOSTI ZA GRADBENO INŽENIRSKE OBJEKTE

višina	
širina	
globina	
dolžina	
nosilni razpon	
bruto tlorisna površina	**950 m2**
bruto prostornina	

opis zmogljivosti (pretok, tlak, premer, napetost, PE ipd.)	

NAVEDBA PODLAG ZA PROJEKTIRANJE

Samo v PZI, navede se ali so bile pri projektiranju uporabljene tehnične smernice oziroma zadnje stanje gradbene tehnike.

uporaba evrokodov ali drugih pravil v zvezi z zagotavljanjem mehanske odpornosti in stabilnosti pri projektiranju	
druge tehnične smernice	

GRADBENA PARCELA

samo v DGD

velikost gradbene parcele m2 **0,0 m2**

seštevek območij gradbene parcele (A+B+C)

GRADBENA PARCELA - ENA ALI VEČ PARCEL

k. o.	parc. št.	parcela m^2	območje gradbene parcele m^2
893 - Zagrad	**340/12**		
893 - Zagrad	**340/13**		
893 - Zagrad	**331/1**		
po potrebi dodati vrstice in posodobiti avtomatično seštevanje			**0,0 m2**

GRADBENA PARCELA - OBMOČJA STVARNE SLUŽNOSTI

k. o.	parc. št.	parcela m^2	območje gradbene parcele m^2
po potrebi dodati vrstice in posodobiti avtomatično seštevanje			**0,0 m2**

GRADBENA PARCELA - OBMOČJA STAVBNIH PRAVIC

k. o.	parc. št.	parcela m^2	območje gradbene parcele m^2
po potrebi dodati vrstice in posodobiti avtomatično seštevanje			**0,0 m2**

ODMIKI OD SOSEDNJIH ZEMLJIŠČ

samo v DGD in PZI

k. o.	parc. št.	odmik v m (0,0)
po potrebi dodati vrstico		

PRILOGA 4C

PODATKI O ZEMLJIŠČIH

SEZNAM A: OBJEKTI IN ZUNANJA UREDITEV OBJEKTA (GRADBENA PARCELA)			
katastrska občina	**893 - Zagrad**		
parc. št.	**340/13, 331/3, 331/1, 340/12, 352/5**		
po potrebi dodati vrstice			
velikost gradbene parcele m^2			
GRADBENA PARCELA - ENA ALI VEČ PARCEL			
katastrska občina	parc. št.	parcela m^2	območje gradbene parcele m^2
893 - Zagrad	**340/13**		
893 - Zagrad	**331/3**		
893 - Zagrad	**331/1**		
893 - Zagrad	**340/12**		
893 - Zagrad	**352/5**		
po potrebi dodati vrstice za vsako parcelo in preveriti seštevek			**0,0 m2**
GRADBENA PARCELA - OBMOČJA STVARNE SLUŽNOSTI			
katastrska občina	parc. št.	parcela m^2	območje gradbene parcele m^2
po potrebi dodati vrstice za vsako parcelo in preveriti seštevek			**0,0 m2**
GRADBENA PARCELA - OBMOČJA STAVBNIH PRAVIC			
katastrska občina	parc. št.	parcela m^2	območje gradbene parcele m^2
po potrebi dodati vrstice za vsako parcelo in preveriti seštevek			**0,0 m2**

SEZNAM B: POTEKI PRIKLJUČKOV NA INFRASTRUKTURO ZARADI ZAGOTAVLJANJA KOMUNALNE OSKRBE IN PRIKLJUČEVANJA NA INFRASTRUKTURO			
obstoječi priključki, ki se ne spreminjajo, se ne vpisujejo; vpisati potek priključkov od objekta do mesta priključevanja			
OSKRBA S PITNO VODO			
predvidena komunalna oskrba			
kapaciteta, prerez, širina, moč ipd.	način priključevanja	k. o. mesta priključevanja	parc. št. mesta priključevanja
POTEK PRIKLJUČKA			
katastrska občina			
parc. št.			
po potrebi dodati vrstice			
ELEKTRIKA			
predvidena komunalna oskrba			
kapaciteta, prerez, širina, moč ipd.	način priključevanja	k. o. mesta priključevanja	parc. št. mesta priključevanja
POTEK PRIKLJUČKA			
katastrska občina			
parc. št.			
po potrebi dodati vrstice			
PLIN			

predvidena komunalna oskrba			
kapaciteta, prerez, širina, moč ipd.	način priključevanja	k. o. mesta priključevanja	parc. št. mesta priključevanja
POTEK PRIKLJUČKA			
katastrska občina			
parc. št.			
po potrebi dodati vrstice			
TOPLOVOD			
predvidena komunalna oskrba			
kapaciteta, prerez, širina, moč ipd.	način priključevanja	k. o. mesta priključevanja	parc. št. mesta priključevanja
POTEK PRIKLJUČKA			
katastrska občina			
parc. št.			
po potrebi dodati vrstice			
DRUGA OSKRBA Z ENERGIJO			
predvidena komunalna oskrba			
kapaciteta, prerez, širina, moč ipd.	način priključevanja	k. o. mesta priključevanja	parc. št. mesta priključevanja
POTEK PRIKLJUČKA			
katastrska občina			
parc. št.			
po potrebi dodati vrstice			
ODVAJANJE FEKALNIH VODA			
predvidena komunalna oskrba			
kapaciteta, prerez, širina, moč ipd.	način priključevanja	k. o. mesta priključevanja	parc. št. mesta priključevanja
POTEK PRIKLJUČKA			
katastrska občina			
parc. št.			
po potrebi dodati vrstice			
ODVAJANJE METEORNIH VODA			
predvidena komunalna oskrba			
kapaciteta, prerez, širina, moč ipd.	način priključevanja	k. o. mesta priključevanja	parc. št. mesta priključevanja
POTEK PRIKLJUČKA			
katastrska občina			
parc. št.			
po potrebi dodati vrstice			
KOMUNIKCACIJSKI VODI			
predvidena komunalna oskrba			
kapaciteta, prerez, širina, moč ipd.	način priključevanja	k. o. mesta priključevanja	parc. št. mesta priključevanja
POTEK PRIKLJUČKA			
katastrska občina			
parc. št.			
po potrebi dodati vrstice			

DOSTOP DO JAVNE POTI ALI CESTE			
predvidena komunalna oskrba			
kapaciteta, prerez, širina, moč ipd.	način priključevanja	k. o. mesta priključevanja	parc. št. mesta priključevanja
POTEK PRIKLJUČKA			
katastrska občina			
parc. št.			
po potrebi dodati vrstice			
ZBIRANJE KOM. ODPADKOV			
kapaciteta, prerez, širina, moč ipd.		k. o. mesta odvzema	parc. št. mesta odvzema
po potrebi dodati vrstice			
DRUGO (NAVEDI)			
predvidena komunalna oskrba			
kapaciteta, prerez, širina, moč ipd.	način priključevanja	k. o. mesta priključevanja	parc. št. mesta priključevanja
POTEK PRIKLJUČKA			
katastrska občina			
parc. št.			
po potrebi dodati vrstice			

SEZNAM C: PRESTAVITVE INFRASTRUKTURNIH OBJEKTOV

navede se samo vrsta infrastrukture, ki se prestavlja, navesti zemljišča prestavljenega voda

vrsta infrastrukture	
katastrska občina	
parc. št.	
po potrebi dodati vrstice	

SEZNAM D: OBMOČJE GRADBIŠČA IZVEN SEZNAMA A

izpolniti samo v DGD in PZI; zemljišča, na katerih se bo izvajala samo gradnja ali prestavitev infrastrukturnih objektov se ne vpisuje

katastrska občina	
parc. št.	
po potrebi dodati vrstice	

SEZNAM E: ZEMLJIŠČA ZA DRUGE UREDITVE

Seznam se izpolni samo v DGD, ne pri nezahtevnih objektih in spremembi namembnosti. Vpišejo se zemljišča za ureditve, ki jih je treba izvesti

katastrska občina	
parc. št.	
po potrebi dodati vrstice	

»SANACIJA PLAZU NA JP 851 541 (CESTA NA POKOPALIŠČE SV. BARBARE)«

TEHNIČNO POROČILO

KAZALO VSEBINE PZI

1 TEHNIČNO POROČILO PZI
1.1 LOKACIJSKI PODATKI
1.2 OPIS POSEGA
2 OPIS PRIČAKOVANIH VPLIVOV GRADNJE NA NEPOSREDNO OKOLICO
3 RAVNANJE Z GRADBENIMI ODPADKI
4 RISBE

1 TEHNIČNO POROČILO PZI

1.1 LOKACIJSKI PODATKI

Investitor Občina Prevalje želi na obravnavanem območju sanirati obstoječ plaz in parkirišče pri pokopališču za objekt **»SANACIJA PLAZU NA JP 851 541 (CESTA NA POKOPALIŠČE SV. BARBARE)«**.

Znotraj območja je predvidena:
- Sanacija plazu
- Sanacija obstoječega parkirišča pri pokopališču

V času močnega neurja in poplav 4. avgusta 2023 je prišlo do poškodb in plazenja zaledne brežine na JP 851541. Na dan 4. avgusta 2023 je bilo na obravnavanem predelu obsežno deževje in posledično poplave, kjer beležimo tudi 500 letne vode. Posledica prekomernih vod in naraslih hudourniških potokov so med drugimi tudi usadi in plazovi na tem območju.

1.2 OPIS POSEGA

1.2.1 SANACIJA PLAZU

Sanacija plazu, ki se je sprožil med občinsko cesto JP 851 541 ter parkiriščem pri pokopališču, je predvidena z izvedbo kamnite zložbe in pilotne stene.

Kamnita zložba

Obravnavana lokacija je, kljub veliki verjetnosti pojavljanja plazov, še vedno primerna za gradnjo podporne konstrukcije – PK (kamnite zložbe) pod določenimi pogoji (skladno z geološkim poročilom).
Pogoji:
- Predvidene PK je potrebno vpeti v kamnito podlago. S tem se bodo obtežbe objektov prenesle v trdnejšo podlago in ne bodo obremenjevale preperinskega pokrova.
- Izvedba dodatnih morebitnih nasipov, je prepovedana, saj so nakloni brežine preveliki.
- Potrebna je odstranitev narivnega materiala obstoječega plazu
- Manjši vkopi v brežino so dovoljeni, če se izvedejo v ustreznih naklonih. Drugače je potrebno izvesti varovanje gradbene jame.
- Izvedba ponikovalnih polj na tem območju ni dovoljena, saj bi s tem povzročili točkovno obremenjevanje in zamakanje brežine. Kot že omenjeno, naj se meteorne vode in drenaže odvedejo v obstoječ sistem odvodnjavanja oz. v nižje območje izven lokacije plazu ali v obstoječ sistem odvodnjavanja.

Izgradnja

Predvideno je, da se bo najprej izvedel izkop za delovni plato v minimalni dolžini, iz katerega bo možno izvesti izkop brežine za oporno zložbo.
Pred pričetkom izgradnje prve kampade je potrebno izvesti iztok za pronicajoče vode, tako da ne bo zastajala v gradbenih jamah.
Izkop brežine za delovni plato se izvede na nivoju obstoječega vozišča do oddaljenosti 0,5m od projektirane zaledne strani oporne zložbe. Po izvedbi izkopa brežine (delovni plato) se izvede izkop za temelj oporne zložbe do projektirane globine v kampadah maksimalne dolžine 4m. Predvideno je, da bo izkop na zaledni strani izveden v naklonu cca 7:1. Pri izvedbi izkopa temelja na čelni strani zložbe je potrebno biti pozoren na cevi kanalizacije, ki so položene pod voziščem JP. Temelj oporne zložbe mora na čelni strani ležati najmanj 0,2m v plasti trdne podlage (potrebna potrditev geomehanika). Širina temelja rebra mora biti 1,75 m, nagib temelja je 10% proti zaledni strani. Temeljna tla mora prevzemati geomehanik ki bo tudi določil dolžino kampadnih izkopov. Zagotovljena mora biti nosilnost ≥200kN/m2. V kolikor na projektirani koti ta nosilnost ne bo zagotovljena, je potrebno izkop poglobiti ali izvesti izboljšavo temeljnih tal po navodilih geomehanika.
Izkopana plodna zemljina (humus) se deponira na gradbišču. Ostali izkopani material je potrebno nakladati na transportna sredstva. Del kvalitetnega zemeljskega materiala, ki se bo pozneje vgradil, je potrebno deponirati ob izkopu ali odpeljati na začasno deponijo.

Na izravnana temeljna tla se vgradi podložni beton C16/20 v minimalni debelini 20cm. V času gradnje, ko se bodo v gradbeni jami nahajali delavci, je potrebno gradbeno jamo razpirati.
Trup zložbe se izvede iz lomljenega kamna velikosti od 30 do 80cm, v prazne prostore med posameznimi kamni se vgradi beton C16/20 (predvideno je, da bo betona 30% volumna kamnov). Kamni se do višine delovnega platoja vgradijo intaktno na izvedeni izkop, od delovnega platoja pa se na zaledni strani vgrajujejo vertikalno. Kamne je potrebno tako, da se doseže čim boljša zaklinjenost (vgrajevanje kamnitih blokov s kleščami za kamen). Spodnji kamni se položijo direktno v sveži beton. Predviden naklon čelne strani kamnite oporne zložbe je 3:1.

Kamniti material kot osnovni gradbeni material mora ustrezati naslednjim zahtevam:

- kamniti bloki morajo biti zmrzlinsko odporni oz. odporni proti lomljenju
- velikost posameznih kamnov je večja od 0,3m
- kamniti bloki morajo biti pred vgradnjo čisti, da se zagotovi zadostna sprijemljivost z betonom.

Predvidena širina trupa zložbe na kroni je minimalno 0,75 m. Za zaledno stranjo trupa zložbe se izvede nasip z vgradnjo drobljenega kamnitega materiala v plasteh maksimalne debeline 30cm in utrditvijo. Predviden maksimalni naklon brežine nasipa je 1:2. Izkop za naslednjo kampado oporne zložbe se lahko izvede šele po izgradnji zložbe in zasipu brežine v predhodni kampadi.
V izkop pred zložbo se vgradi kamniti material in utrdi. Na vse ranjene brežine se vgradi plodna zemljina in zatravi s travnim semenom.

Ureditev odvodnjavanja pronicajočih vod
Za odvod pronicajočih vod se preko trupa zložbe izvedejo barbakane iz plastičnih cevi ø100mm na medsebojni oddaljenosti 1,0m. Na vtoku v cevi se, za preprečitev zamašitve cevi, na betonsko podlago vgradijo manjši kosi lomljenega kamna (večji od 10cm).
Na spodnji strani kanite zložbe se uredi drenaža.

Pilotna stena

V sklopu izgradnje novega parkirišča, je predvidena izvedba pilotne stene dolžine cca 69.00m.

Pilotno steno sestavljajo uvrtani AB piloti premera 80cm. Osni razmak pilotov znaša 1.00m. Na vrhu so povezani z AB pilotno gredo dimenzij b/h=100/200cm. Greda bo dvakrat dilatirana, tako da znaša dolžina ravnega odseka cca 25m. Dolžina AB pilotov, oz. višina pilotne stene je odvisna od kote zunanje ureditve ob steni in globine lapornate podlage. Glede na geometrijo in podatke o zalednih zemljinah so izračunane potrebne dolžine pilotov po posameznih odsekih in tako znaša višina pilotne stene, vključno s pilotno gredo max. 12,000 m.

Račun pilotne stene izvršimo za končno stanje in max. višino pilotne stene nad koto Z.U., vključno s pilotno gredo ter za začasno stanje izvedbe, z dodatnim izkopom ob steni, globine 1.00m – izvedba drenaže itd. V računu končnega stanja upoštevamo v zaledju prometno koristno obtežbo 2.00 kN/m2, v primeru začasnega stanja, pa je »promet« v zaledju pilotne stene, prepovedan. V primeru stanja izvedbe, predvidimo odprtine za morebitno potrebno sidranje pilotne stene s pasivnimi, začasnimi sidri. Odločitev o izvedbi le teh, poda nadzorni geomehanik.

Podatki o zemljini v zaledju in globini nosilne podlage so povzeti po geološko geotehničnem elaboratu. Med projektiranjem so pridobljeni in s strani izdelovalca geo. poročila potrjeni, računski podatki o zaledni zemljini za pilotno steno in v vzdolžni profil pilotne stene vrisan potek lapornate podlage. Za vsak odsek pilotne stene, oz. dolžino AB pilotov, je nujno potrebno prekontrolirati predvideno globino lapornate podlage (glej vzdolžni profil pilotne stene)! Izvajanje pilotne stene mora potekati pod nadzorom geomehanika ! Pred in med izvedbo mora geomehanik kontrolirati privzete računske karakteristike zalednih zemljin v katere sidramo pilotno steno in , po potrebi, izbrana pasivna sidra.

Po navodilih iz geotehničnega elaborata, bi naj bili piloti, v primeru računskega modela, ki ga zajema elaborat, vpeti v lapor, minimalno 5.00m. V prazni prostor, med piloti se po navodilu geomehanika, izvede umetni geotekstil NK-dren v širini 0.30m. V zaledju, ob pilotni gredi, predvideti drenažo. S strani geomehanskega nadzora je še potrebno preveriti zveznost na vseh pilotih ter izvedbo SPT testov na dnu cca 30% vrtin za pilote! Za vsak izveden pilot se mora izdelati »Poročilo o izdelavi pilota« skladno s standardom SIST EN 1536-2011. Izvajalec, v sodelovanju z geomehanikom pripravi protokol izvedbe pilotiranja. Po potrebi se naj predvidi izvedbo testnega pilota, na kateremu se opravi dinamični obremenilni test (DOT)

Med izvedbo še izvajati odvzem vzorcev betona, kot tudi ostale kontrole predvidene v tehnološkem elaboratu in planu kontrole kakovosti izvedbe. Tehnološki elaborat in plan kontrole kakovosti izvedbe mora izvajalec del globokega temeljenja pripraviti pred pričetkom del in ga posredovati nadzornemu inženirju v potrditev. Tehnološki elaborat dopolnjuje projekt za

izvedbo s konkretnimi podatki o uporabljenih materialih in polizdelkih, zlasti o njihovem izvoru in kakovosti, s podrobnejšim opisom tehnologije izvajanja del in planom zagotavljanja kakovosti. Glede na podatke izvedenih predhodnih kontrol, se bodo, po potrebi, izvedle korekcije pilotov.

Obnova cestišča
V območju sanacije se izvede izravnava obstoječega tamponskega nasutja ter obnova poškodovanega asfalta – asfaltirane ceste in parkirišč.

V AB veno gredo se vgradijo sidrani stebrički jeklene varnostne ograje.

Sestave tlakov:

- bitumenski beton (AC 11 surf B50/70, A3) 4,00 cm
- bituminiziran drobljenec zrnavosti 0/22 (AC 22 base B50/70, A3) 8,00 cm
- TD 32 tamponski drobljenec 30,00 cm
- NKM 0-100mm greda 40,00 cm
- **SKUPAJ** **82,00 cm**

1.2.2 PARKIRIŠČE PRI POKOPALIŠČU

Obstoječe stanje:

Na obravnavanem območju je obstoječe makadamsko parkirišče, ki je bilo poškodovano v dogodku poplave avgust 2023. Poškodbe so nastale zaradi pojava plazu, ki se je sprožil med občinsko cesto JP 851 541 ter obravnavanim parkiriščem, zaradi česar je prišlo do poškodb parkirišča.

Opis rešitve:

Predvidena je sanacija obstoječega parkirišča za nemoteno in varno uporabo obiskovalcev pokopališča.

Prometna ureditev

Vertikalna signalizacija
Vertikalna prometna signalizacija se postavlja na samostojne jeklene drogove višine 2.40 m. Lokacija in vrsta vertikalne prometne signalizacije je razvidna iz Prometno - tehnične situacije.

Horizontalna signalizacija
Horizontalna prometna signalizacija se zarisuje z belo barvo in rumeno barvo. Razporeditev in oblika horizontalne signalizacije je razvidna iz Prometno- tehnične situacije.

Sestave tlakov:

- bitumenski beton (AC 11 surf B50/70, A3) 4,00 cm
- bituminiziran drobljenec zrnavosti 0/22 (AC 22 base B50/70, A3) 8,00 cm
- TD 32 tamponski drobljenec 30,00 cm
- NKM 0-100mm greda 40,00 cm
- **SKUPAJ** **82,00 cm**

1.2.3 KANALIZACIJA ODPADNIH METEORNIH VODA

Meteorna voda iz povoznih površin se preko točkovnih požiralnikov odvaja v posamezen peskolov, ki se namestijo ob posameznem točkovnem požiralniku. Iz peskolova se potem vode odvajajo v interno meteorno kaalizacijo, ki se priključuje na obstoječ jašek meteorne kanalizacije.

Peskolovi so zgrajeni iz AB cevi DN600, globine 1,2 m, pri katerem je vsaj 0,6 m usedalnega dela. Pokrov na peskolovu predstavlja LTŽ rešetka 400/400 mm, nosilnosti D400.

Kanalske cevi za meteorno kanalizacijo so PVC tipa UKC DN 160, 200, SN 8.

Dimenzioniranje kanalizacije za padavinske vode:
Kanalizacija za padavinske vode je dimenzionirana po tabeli PRANDTL – COLEBROOK, Kb=0,067 (mm) za PVC cevi, ob upoštevanju intenzitete naliva q = 204 l/sek/ha, t = 15 min, n = 0,5;
Koeficient odtoka je definiran glede na pozidavo, nagib in vrsto zemljišča in za utrjene površine znaša φ = 0.85 in za zelenice znaša φ = 0.15.

1.2.4 JAVNA RAZSVETLJAVA

Napajanje novih predvidenih svetilk

Ob predvideni novi cesti bodo postavljene svetilke javne razsvetljave. Obstoječe prižigališče ima trifazni števec in obračunske varovalke 3x16A.
Prižigališče ima dva izvoda s kablom NAYY-J 4x16mm2. Izvoda se varujeta z 3x10A varovalkami NV v VL00.
Vse nove svetilke se priključijo na enak kabel trofazno.

Zaradi priklopa novih svetilk se priključna moč ne spremeni – tarifne varovalke ostajajo enake.

Novih 5 svetilk bo imela skupno priključno moč 130W.

Električna instalacija objekta mora izpolnjevati pogoje za TN sistem napajanja.
Kandelabri morajo biti ozemljeni z ozemljilom nad kabli.

Na izvodu obstoječega prižigališča je predviden priklop kabla NAYY-J 5x16+1,5mm2 za vse nove svetilke.

2 OPIS PRIČAKOVANIH VPLIVOV GRADNJE NA NEPOSREDNO OKOLICO

a. Vplivi na mehansko odpornost

Nameravana gradnja ne bo imela vpliva na mehansko odpornost in stabilnost nepremičnin v okolici.

b. Vplivi na varnost pred požarom

Nameravana gradnja ne bo imela vpliva na varnost pred požarom. Odmik od sosednjih objektov je skladen s predpisi s področja varstva pred požarom.

c. Vplivi na higiensko in zdravstveno zaščito

Predvidena gradnja ne bo povzročala emisij strupenih plinov, nevarnih delcev, plinov, nevarnih sevanj, onesnaženja ali zastrupitve vode in tal.

d. Vplivi na varnost pri uporabi

Nameravana gradnja ne bo imela vpliva na varnost pri uporabi nepremičnin v okolici zunaj meje gradbene parcele.

e. Vplivi hrupa

Predviden objekt ni vir prekomernega hrupa.

»V skladu z določili Uredbe o mejnih vrednostih kazalcev hrupa v okolju (Ur. l. RS 43/18) se bodo gradbena dela izvajala od ponedeljka do sobote, v dnevnem času; od ponedeljka do petka od 6. do 18. ure, ob sobotah od 6. do 16 ure. Ob nedeljah in praznikih gradbišče ne bo obratovalo.«

f. Varčevanje z energijo in ohranjanje toplote v njih

Nameravana gradnja ne bo imela vplivov na varčevanje z energijo in ohranjanja toplote v njih.

3 RAVNANJE Z GRADBENIMI ODPADKI

Z vsemi odpadki, ki bodo nastali pri gradnji je potrebno ravnati skladno s Pravilnikom o ravnanju z odpadki, ki nastanejo pri gradbenih delih (Ur.l. RS št. 34/08).

Investitor mora sam zagotoviti, da se vsi gradbeni odpadki, ki bodo nastali med izvedbo, odpeljejo na ustrezno deponijo oz. se pripravijo za ponovno uporabo za gradbena dela na gradbišču, na katerem so ti odpadki nastali.

4 RISBE

Št.	Vsebina	Merilo
0.1	Obstoječa situacija	1:250
0.2	Ureditvena situacija	1:250
0.3	Zbirnik komunalnih vodov	1:250
0.4	Zakoličbena situacija	1:250

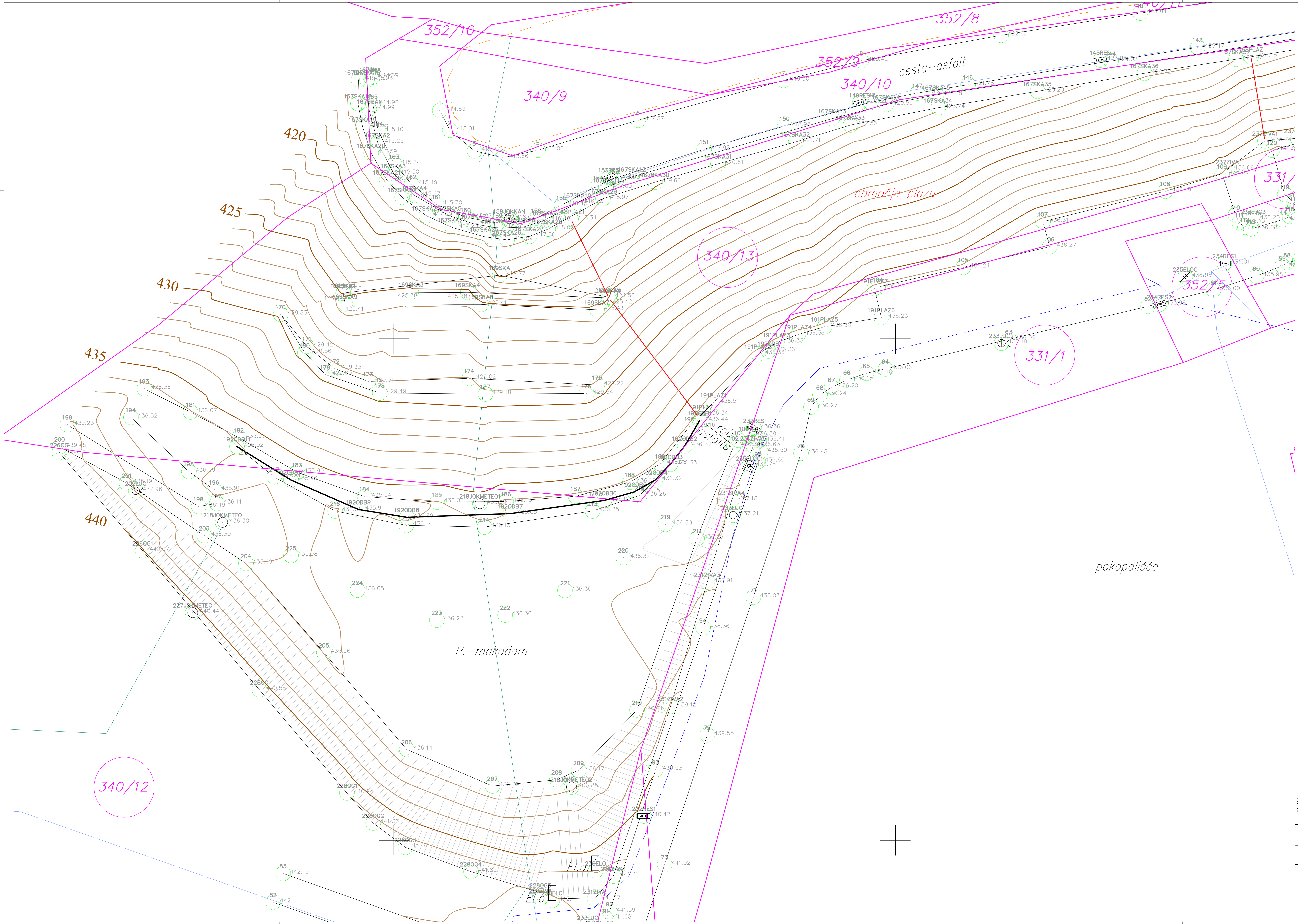

LEGENDA:

OBSTOJEČI TEREN
(geodetski posnetek)

OBMOČJE OBRAVNAVE
(odmik črte od parcelne meje samo zaradi grafičnega prikaza)

PARCELACIJA

OBRAVNAVANE PARCELE

Investitor: OBČINA PREVALJE Trg 2a 2391 Prevalje	Objekt: SANACIJA PLAZU NA JP 851 541 (CESTA NA POKOPALIŠČE SV. BARBARE)		JC BIRO. JERNEJ CILENŠEK S.P. PREČNA POT 16 3312 PREBOLD
Odgovorni vodja projekta: BLAŽ BLAŽIČ, univ.dipl.inž.vod.in kom.inž.	IZS G - 3931		Del projekta / Faza: 0 VODILNI NAČRT
Odgovorni projektant: Blaž BLAŽIČ, univ.dipl.inž.vod.in kom.inž.	IZS G - 3931		Vsebina / naslov risbe: **OBSTOJEČA SITUACIJA**
Projektant: Jernej CILENŠEK, dipl.inž.gradb. Blaž BLAŽIČ, univ.dipl.inž.vod.in kom.inž.			
Faza: PZI	Datum: januar 2026	Merilo: 1:250	Št. projekta: 52/2025 — List številka: 0.1

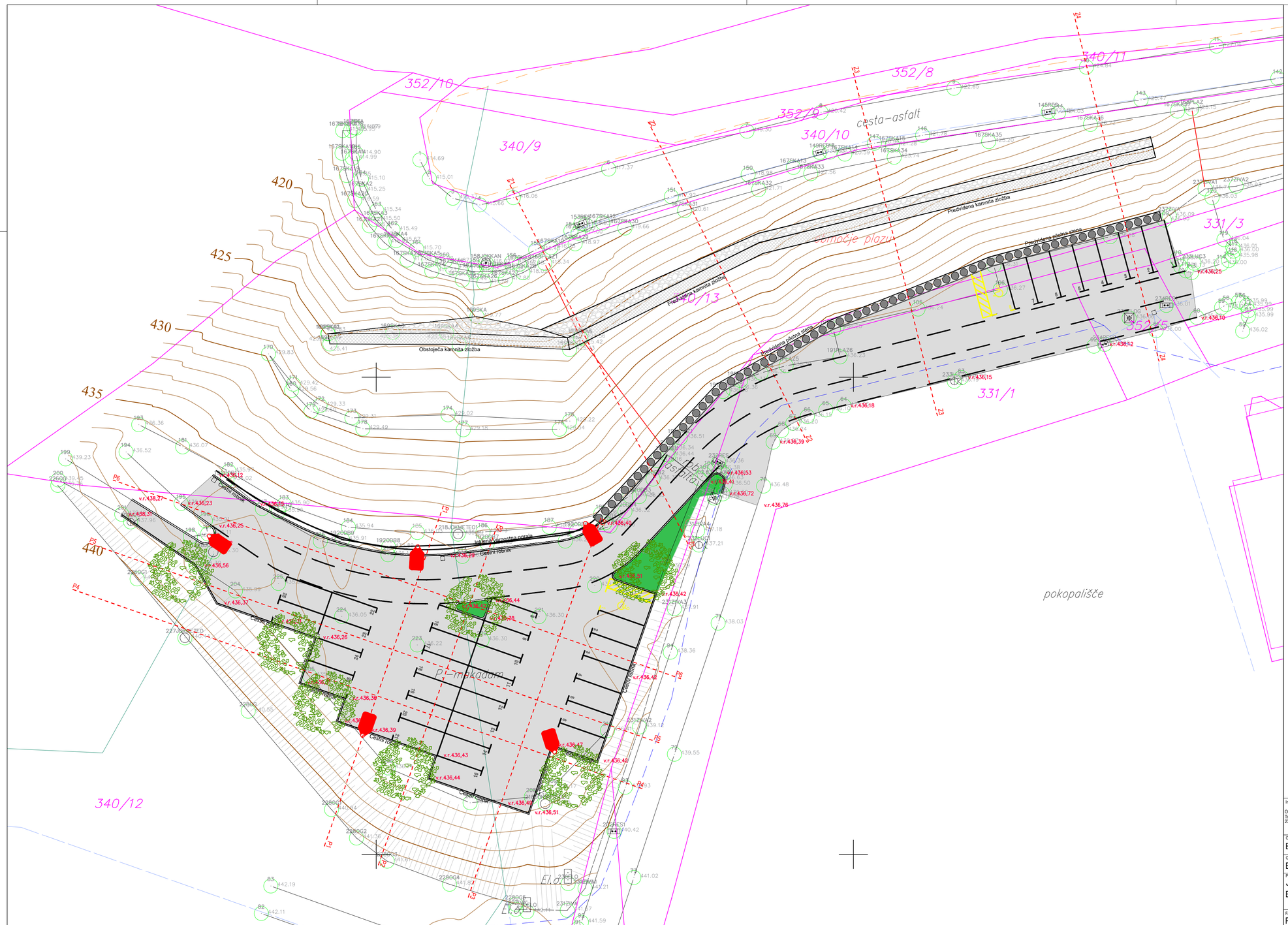

LEGENDA:

- OBSTOJEČI TEREN (geodetski posnetek)
- OBMOČJE OBRAVNAVE (odmik črte od parcelne meje samo zaradi grafičnega prikaza)
- PARCELACIJA
- POVOZNE POVRŠINE
- ZELENE POVRŠINE
- OZNAKE PARKIRNIH PROSTOROV
- 15.00 OSNOVNO KOTIRANJE OBJEKTA
- PREDVIDEN CESTNI ROBNIK
- A - - - A PREČNI PREREZ

Investitor: OBČINA PREVALJE, Trg 2a, 2391 Prevalje	Objekt: SANACIJA PLAZU NA JP 851 541 (CESTA NA POKOPALIŠČE SV. BARBARE)	JC BIRO. JERNEJ CILENŠEK S.P. PREČNA POT 16 3312 PREBOLD		
Odgovorni vodja projekta: BLAŽ BLAŽIČ	, univ.dipl.inž.vod.in kom.inž. IZS G - 3931	Del projekta / Faza: 0 VODILNI NAČRT		
Odgovorni projektant: Blaž BLAŽIČ	, univ.dipl.inž.vod.in kom.inž. IZS G - 3931	Vsebina / naslov risbe: **UREDITVENA SITUACIJA**		
Projektant: Jernej CILENŠEK, dipl.inž.gradb. Blaž BLAŽIČ, univ.dipl.inž.vod.in kom.inž.				
Faza: PZI	Datum: januar 2026	Merilo: 1:250	Št. projekta: 52/2025	List številka: 0.2

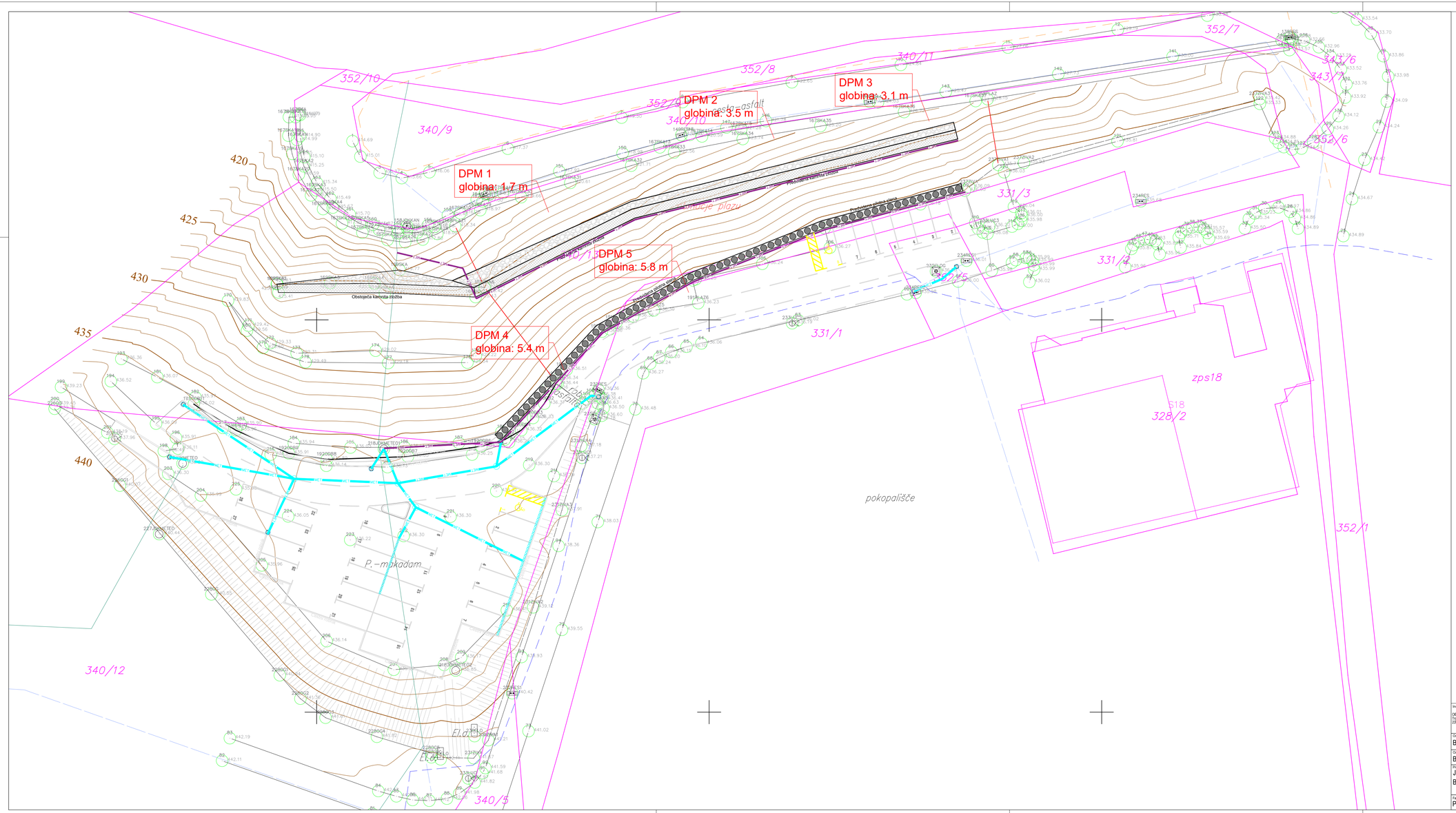
DPM 1
globina: 1.7 m
DPM 2
globina: 3.5 m
DPM 3
globina: 3.1 m
DPM 4
globina: 5.4 m
DPM 5
globina: 5.8 m
Obstoječa kamnita zložba
Predvidena zaščita brežine
Predvidena zaščita brežine
Predvidena zaščita brežine

LEGENDA:

- OBSTOJEČI TEREN (geodetski posnetek)
- OBMOČJE OBRAVNAVE (odmik črte od parcelne meje samo zaradi grafičnega prikaza)
- PARCELACIJA
- POVOZNE POVRŠINE
- ZELENE POVRŠINE
- OZNAKE PARKIRNIH PROSTOROV
- 15.00 OSNOVNO KOTIRANJE OBJEKTA
- PREDVIDEN CESTNI ROBNIK
- P1 ZAKOLIČBENE TOČKE

ZAKOLIČBENE TOČKE - PARKIRIŠČE

	X	Y	Višinska kota
P1	494569.0925	155982.7452	436,25
P2	494558.5804	155981.4847	436,17
P3	494541.5112	155984.4792	436,06
P4	494537.6644	155986.4172	436,03
P5	494536.3938	155987.1803	436,03
P6	494532.8374	155989.6927	436,00
P7	494529.5470	155986.7704	436,11
P8	494532.7115	155984.5100	436,13
P9	494531.4906	155982.6812	436,40
P10	494524.3493	155987.1329	438,15
P11	494523.3341	155985.6308	438,19
P12	494531.0930	155980.3697	436,44
P13	494533.3532	155976.3535	436,25
P14	494543.7360	155972.7207	436,14
P15	494542.0847	155968.0012	436,19
P16	494546.8041	155966.3500	436,24
P17	494545.9785	155963.9902	436,25
P18	494556.3613	155960.3574	436,31
P19	494555.5357	155957.9977	436,32
P20	494565.9185	155954.3649	436,39
P21	494568.3954	155961.4442	436,35
P22	494573.1148	155959.7929	436,30
P23	494579.2229	155977.2554	436,30
P24	494575.0469	155978.7169	436,39
P25	494584.3368	155989.0200	436,29
P26	494561.3573	155976.6245	436,32
P27	494558.8362	155976.3023	436,30
P28	494561.1602	155974.8378	436,26

PRED IZVEDBO PREVERITIT ODMIKE NA TERENU!!!

ZAKOLIČBENE TOČKE - PODPORNE KONSTRUKCIJE

	X	Y	Višinska kota
Z1	494573.1094	155985.0181	436,40
Z2	494586.0028	155998.9162	436,40
Z3	494597.6446	156005.4844	436,40
Z4	494614.6607	156012.2162	436,40
Z5	494632.2046	156016.9021	436,40
Z6	494631.5184	156023.6509	431,13
Z7	494610.9681	156018.6172	429,31
Z8	494590.4179	156013.5834	427,40
Z9	494570.1503	156003.5259	425,40

PRED IZVEDBO PREVERITIT ODMIKE NA TERENU!!!

Investitor:
OBČINA PREVALJE
Trg 2a
2391 Prevalje

Objekt:
SANACIJA PLAZU NA JP 851 541 (CESTA NA POKOPALIŠČE SV. BARBARE)

JC BIRO.
JERNEJ CILENŠEK S.P.
PREČNA POT 16
3312 PREBOLD

Odgovorni vodja projekta:
BLAŽ BLAŽIČ , univ.dipl.inž.vod.in kom.inž. IZS G - 3931

Del projekta / Faza:
0 VODILNI NAČRT

Odgovorni projektant:
Blaž BLAŽIČ , univ.dipl.inž.vod.in kom.inž. IZS G - 3931

Vsebina / naslov risbe:
ZAKOLIČBENA SITUACIJA

Projektant:
Jernej CILENŠEK , dipl.inž.gradb.
Blaž BLAŽIČ , univ.dipl.inž.vod.in kom.inž.

Faza:	Datum:	Merilo:	Št. projekta:	List številka:
PZI	januar 2026	1:250	52/2025	0.4